



Natura 2000 « Marais de la Seudre et du sud Oléron »


Comité de pilotage
09 juillet 2013



Natura 2000 : Echanger, agir



Ordre du jour



Photos : J.Y Piel



- Rappels
 - Calendrier
 - Présentation du site et des enjeux
- Animation Natura 2000
 - Structure animatrice et missions
 - Actions prévues
 - Outils contractuels
- Questions diverses





Calendrier



Photos : J.Y Piel



- **2004/2006** : Désignation des sites Natura 2000
- **30 juin 2009** : désignation de la structure opératrice pour l'élaboration du DOCOB
- **Mars 2010 à mars 2012** : Elaboration du DOCOB
- **04 mars 2013** : approbation du DOCOB
- **13 mai 2013** : désignation du président du CoPil et de l'animateur Natura 2000
- **Juillet 2013 – juillet 2016** : Animation par la CCBM en partenariat avec la CCIO



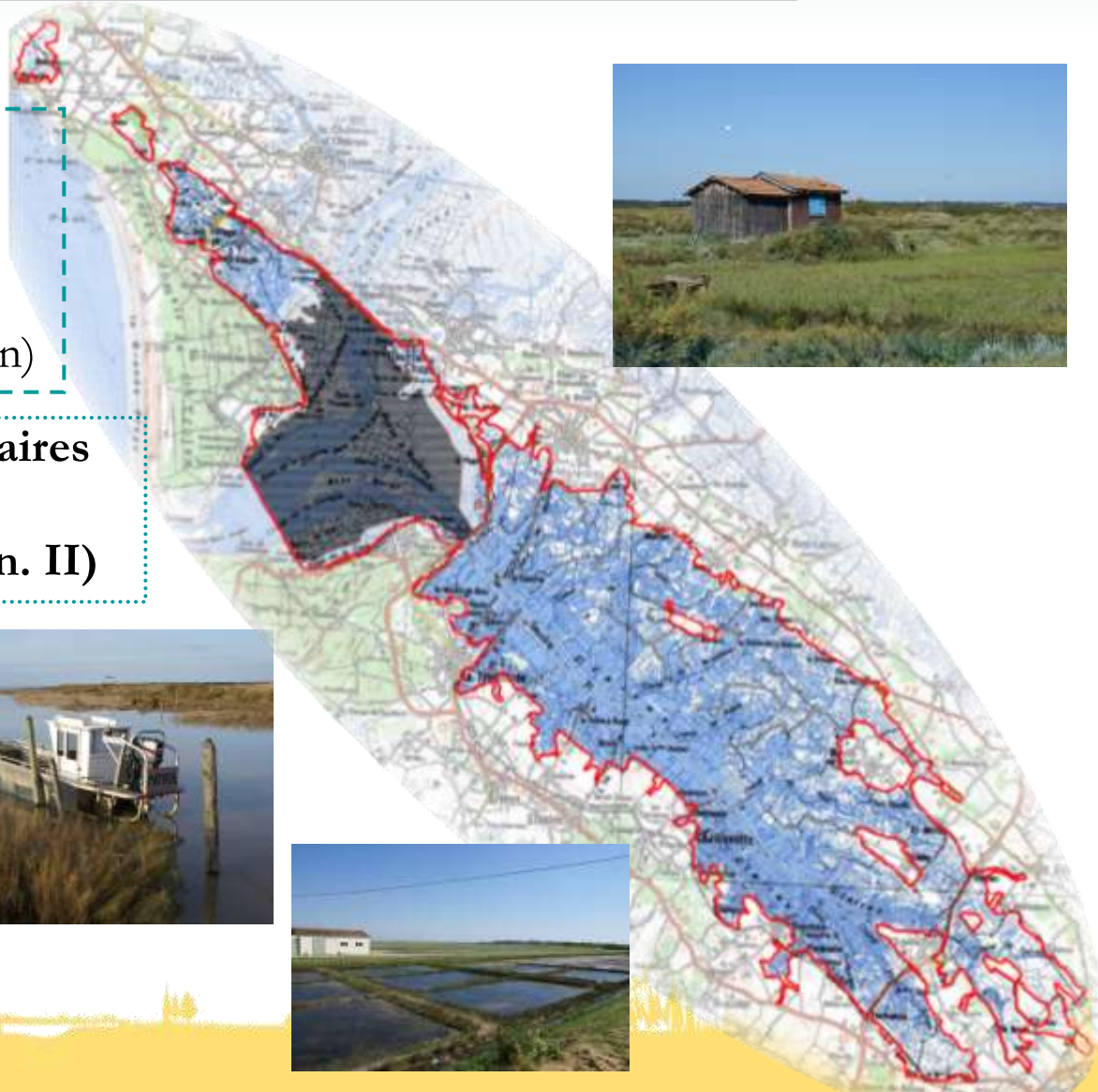


Natura 2000 « Marais de la Seudre et du sud Oléron »

Photos : J.Y Piel



- ✔ ZPS et ZSC
 - ✔ Superficie : 14 001 ha
 - ✔ Domaine maritime : 22%
 - ✔ Communes : 19 (5 sur Oléron)
-
- ✔ 17 habitats dont 3 prioritaires
 - ✔ 39 espèces d'oiseaux
 - ✔ 13 espèces animales (Ann. II)





- 8500 ha – 60,7% du site
- Conchyliculture - Pêche à pied
- 7 habitats - 7737 ha (55,3% du site)
 - Estuaires
 - Habitat lagunaire* présent dans les bassins en eau salée, exploités ou non : **2137 ha (enjeu fort)**
 - Prés salés : végétations à salicorne, spartine, obione...
 - Fourrés halophiles



Habitat lagunaire en situation non exploitée et exploitée



- Marais aquacoles, fossés à poissons, prés salés, etc.
- Alimentation et reproduction de limicoles :
Echasse blanche, Avocette élégante, Chevaliers,
Barges, etc.
- Nidification de la Gorgebleue à miroir



Echasse blanche



Bihoreau gris



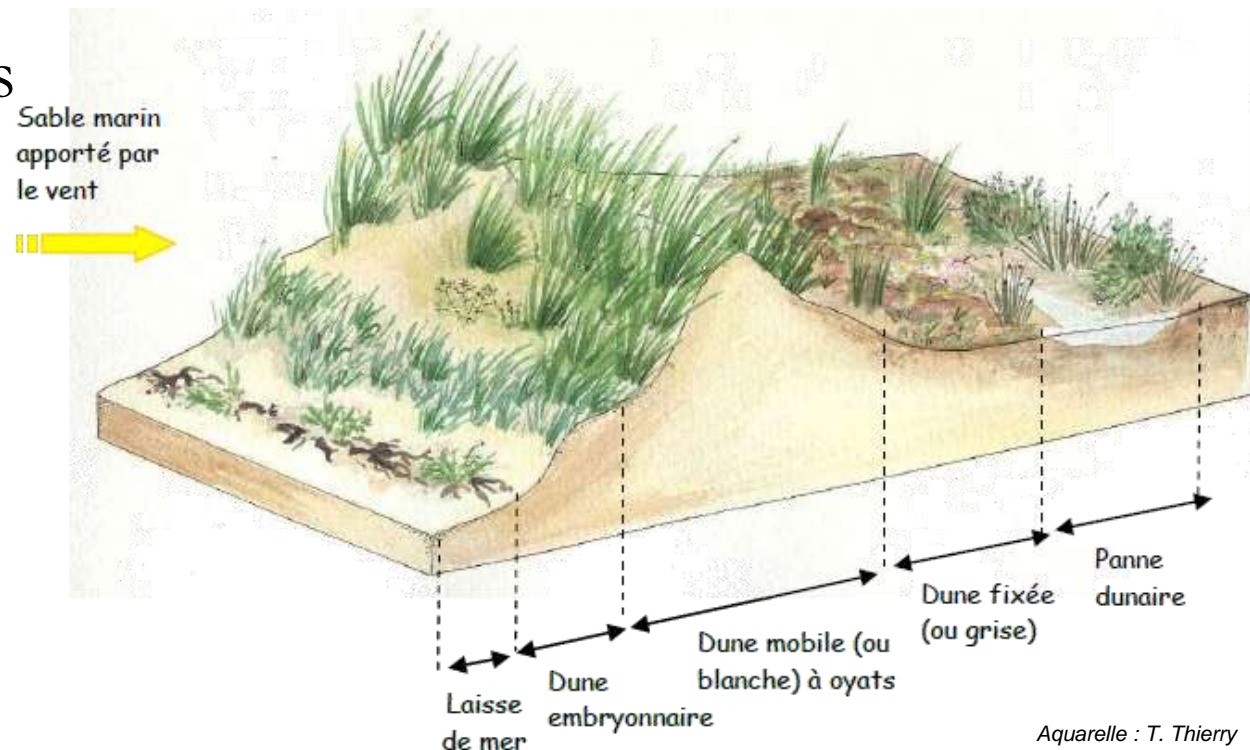
Avocette élégante



Gorgebleue à miroir
de Nantes



- ~80 ha – 0,57% du site
- Fréquentation touristique
- 4 habitats – ~1,4 km et 70 ha (0,5% du site)
 - Végétation des laisses de mer
 - 3 types de dunes
 - ✓ embryonnaire
 - ✓ mobile
 - ✓ boisée





- Plages de La Tremblade (Mus du Loup) et Marennes, îlots entre La Bordelinière et Grand-Village, marais des Bris
- Habitats marginaux
- Reproduction de Gravelot à collier interrompu et Engoulevent d'Europe



Gravelot à collier interrompu



Engoulevent d'Europe



- 4500 ha – 32% du site - Elevage
- 1 habitat – 1312 ha (9,37%) : prairies avec 6 faciès selon l'hydromorphie, la salinité et la gestion
 - ✓ Végétation méso-hygrophile sur les bossis et les marais plats (différence entre pâture et fauche)
 - ✓ Végétation hygrophile sur les bords de jâs et dans les baisses régulièrement en eau, +/- pâturées
 - ✓ Végétation de certains marais plats subsaumâtres





- Diversité végétale plus faible que sur le marais de Brouage mais quand même quelques espèces végétales à forte valeur patrimoniale (Renoncule à feuille d'ophioglosse, Trèfle de Micheli, etc.)
- Milieu complémentaire aux bassins et aux haies => mosaïque d'habitats très fréquenté par l'avifaune
- Prairies humides à oseille : site de reproduction du Cuivré des marais (marais de l'Aubat)



Cuivré des marais



Pie-grièche écrocheur



Renoncule à feuille d'ophioglosse



- Elevage – Pâturage équin
- 1 habitat – 10,8 km et 57 ha (0,41%)
 - Eaux naturellement eutrophes (riches en nutriments) douces à légèrement saumâtre avec du Potamot
- Dans marais d'Avail et de la Perroche, amont du marais de la Seudre, quelques mares abreuvoirs



Marais d'Avail



Marais de la Perroche



Mare-abreuvoir (CA 17)



- Réseau hydraulique et bassins en eau : milieux attractifs pour les oiseaux limicoles et les grands échassiers (Vanneaux, Hérons, ...) ainsi que pour plusieurs espèces semi-aquatiques (Vison, Loutre, etc.)



Vison d'Europe



Loutre d'Europe



Aigrette garzette

Marais d'Avail

- Pâturage équin – Gestion CG17
- 2 habitats ponctuels (6 hectares) mais à forte valeur patrimoniale
 - Prairies humides à grandes herbes : présence d'Orchis des marais
 - Roselière haute dominée par le Marisque



Prairie marécageuse




Orchis des marais



Marisque



- 3 habitats - 48 ha (0,34% du site)
 - Forêts alluviales à Aulnes et Frênes*
 - Chênaies (chênes pédonculé et tauzin)
 - Peuplement de hautes herbes dans les zones de transition entre boisements et zones humides





- Marais d'Avail et de la Perroche, Bois de Bien Assis (Nieulle s/Seudre), La Garenne (Breuillet), d'Oron (Le Chateau), St Just Luzac, etc.
- Habitats marginaux mais avec une certaine valeur patrimoniale : héronnières, reproduction Milan noir, gites à chauves-souris



Milan noir



Barbastelle



Animation Natura 2000



Natura 2000 : Echanger, agir



Animation Natura 2000

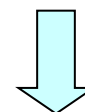
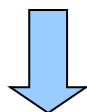
Photos : J.Y Piel

2 possibilités :

Présidence du comité de pilotage

Collectivité / EPCI

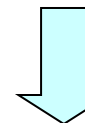
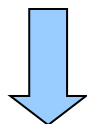
ETAT (Sous-préfet)



Maîtrise d'ouvrage de la mission d'animation

Collectivité / EPCI

ETAT (DREAL)



Structure animatrice

Collectivité / EPCI
Sous-traitance possible à un prestataire de service de tout ou partie de la mission

Prestataire de service





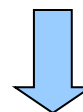
Animation Natura 2000

Photos : J.Y Piel

Option retenue :


**Présidence du
comité de pilotage**

Jean-Luc ROUSSEAU (CCBM)



**Structure
animatrice**

Communauté de Communes du Bassin de Marennes



**Animateur(s)
Natura 2000**

En régie : Gaëlle KANIA (CCBM)

Partenariat avec la Communauté de Communes de l'île d'Oléron : réalisation d'une partie des missions sur Oléron
Ana-Maria Le GOFF (CCIO) + équipe de techniciens « Gestion des espaces naturels » (4 personnes)





Missions d'animation



✦ Animation

- ✦ Mise en œuvre des actions de communication et de sensibilisation (lettre d'infos, site internet, réunions publiques, rencontres avec les propriétaires)
- ✦ Lien avec les autres sites Natura 2000

✦ Assistance technique

- ✦ Mise en œuvre des **contrats et de la charte Natura 2000** (démarchage des propriétaires, recherche éventuelle de financements complémentaires)
- ✦ Soutien à l'articulation de Natura 2000 avec les autres politiques publiques (SAGE, etc.)
- ✦ Assistance aux porteurs de projets (évaluation des incidences)

✦ Suivis

- ✦ Mise en œuvre des actions de suivis biologiques
- ✦ Suivi et évaluation des contrats

✦ Assistance administrative

- ✦ Organisation des réunions du comité de pilotage



Action	Intitulé	Année 1	Année 2	Année 3
B1	Maintien et restauration des habitats boisés d'intérêt communautaire			
B2	Gestion et entretien des espaces boisés favorables aux espèces d'intérêt communautaire			
C1	Sensibilisation des acteurs locaux et du public aux richesses du site ainsi qu'à la démarche Natura 2000			
C2	Sensibilisation des acteurs locaux et des propriétaires au partage de l'espace ainsi qu'aux actions et aux comportements respectueux du site et de ses usagers			
C3	Organiser et accompagner l'accueil du public sur le site			
CE1	Réduction des facteurs de mortalité de l'avifaune liés aux infrastructures			
CE2	Réduction des facteurs de mortalité du Vison d'Europe et de la Loutre par collisions routières			
CE3	Mise en place de dispositifs boisés permettant le déplacement des espèces			
CE4	Accompagnement de la lutte contre les espèces exotiques envahissantes			
E1	Préservation des habitats d'intérêt communautaire liés aux prés salés en situation naturelle			
L1	Raisonner les modalités de nettoyage des plages			
L2	Gestion et protection des habitats dunaires			
M1	Entretien et gestion des marais aquacoles selon des préconisations environnementales			
M2	Maintien et gestion extensive des prairies permanentes de marais			
M3	Prise en compte de la biodiversité d'intérêt communautaire dans la gestion concertée des marais doux			
M4	Restauration, gestion et entretien des fossés à poissons			
M5	Gestion des plans d'eau à vocation cynégétique			
M6	Gestion environnementale des roselières linéaires			
M7	Favoriser les conditions d'accueil des oiseaux sur les marais salés			
M8	Maintenir une mosaïque d'habitats favorable à la biodiversité			
O1	Organiser et adapter la gestion hydraulique en marais salé pour améliorer la qualité de l'eau et des milieux aquatiques			
O2	Restauration de la fonctionnalité des ouvrages hydrauliques dans les marais favorables aux habitats et aux espèces d'intérêt communautaire			
O3	Restauration et entretien des fossés secondaires et tertiaires des marais favorables aux habitats et espèces d'intérêt communautaire			
T2	Rédaction d'un guide de bonnes pratiques du marais			
T3	Renforcer la concertation avec les services de l'Etat pour une meilleure compréhension et application de la réglementation			
T6	Impulser et accompagner les projets de maîtrises foncière et d'usage			



Phase de réflexion ou renouvellement



Proposition et suivi de contrats



Réalisation



Actions 2013/2014



- **Action CE4** : Suivi des espèces exotiques envahissantes (en lien avec la CIO)
- **Action M1** : proposer un contrat « aquacole » (en lien avec le CRC)
- **Action M7** : diagnostic et cartographie des zones de nidification en marais salés
- **Action O1** : Soutien à la création de structures de gestion hydraulique – Proposer des préconisations environnementales dans les règlements d'eau existants (marais doux)





Actions 2013/2014

Photos : J.Y Piel

- **Action O2** : rédiger un cahier des charges et un protocole pour les ouvrages hydrauliques en marais salé (mise en place d'un groupe de travail)
- **Action T2** : rédaction d'un guide de bonnes pratiques
- **Action T3** : relais local d'informations sur la réglementation





Outils Natura 2000 : 3 modalités d'engagement volontaire

**1- Les MAE territorialisées
sur parcelles agricoles**

**Surcoût de gestion ou
perte de production**

**Contrats
de 5 ans
rémunérés**

**2- Les Contrats Natura 2000
sur parcelles hors surfaces
agricoles**

Surcoût de gestion

**3- La CHARTE NATURA
2000**

**Pas de surcoût de
gestion**

**Engagement
de 5 ans**

Dans les 3 cas : possibilité d'exonérations fiscales





Contrats Natura 2000

Photos : J.Y Piel

- **Marais de la Seudre et du sud Oléron : quelles actions peuvent faire l'objet d'un contrat Natura 2000 ?**
 - Développement de bois vieillissants
 - Réhabilitation, plantation et entretien de haies ou d'arbres isolés
 - Restauration et entretien de ripisylve et de la végétation des berges
 - Curage locaux des canaux et fossés (si intérêt écologique)
 - Restauration et gestion des ouvrages de petite hydraulique
 - Aménagements de sites de reproduction pour certains oiseaux (Echasse blanche, Balbuzard pêcheur, Faucon pèlerin)
 - Mise en défens des milieux et habitats sensibles (dunes, bois)
 - Nettoyage sélectif et manuel des plages
 - Aménagements visant à réduire la mortalité animale liée aux routes et aux lignes électriques
 - Panneaux d'informations et de sensibilisation





Questions diverses

Gaëlle KANIA

05 46 85 40 21

natura2000@bassin-de-mareennes.com

www.marais-seudre-brouage-oleron.n2000.fr



Natura 2000 : Echanger, agir